REVITALIZACE TRATI KOSTELEC - TELČ - SLAVONICE
KOORDINAČNÍ SITUACE STAVBY 1:1000

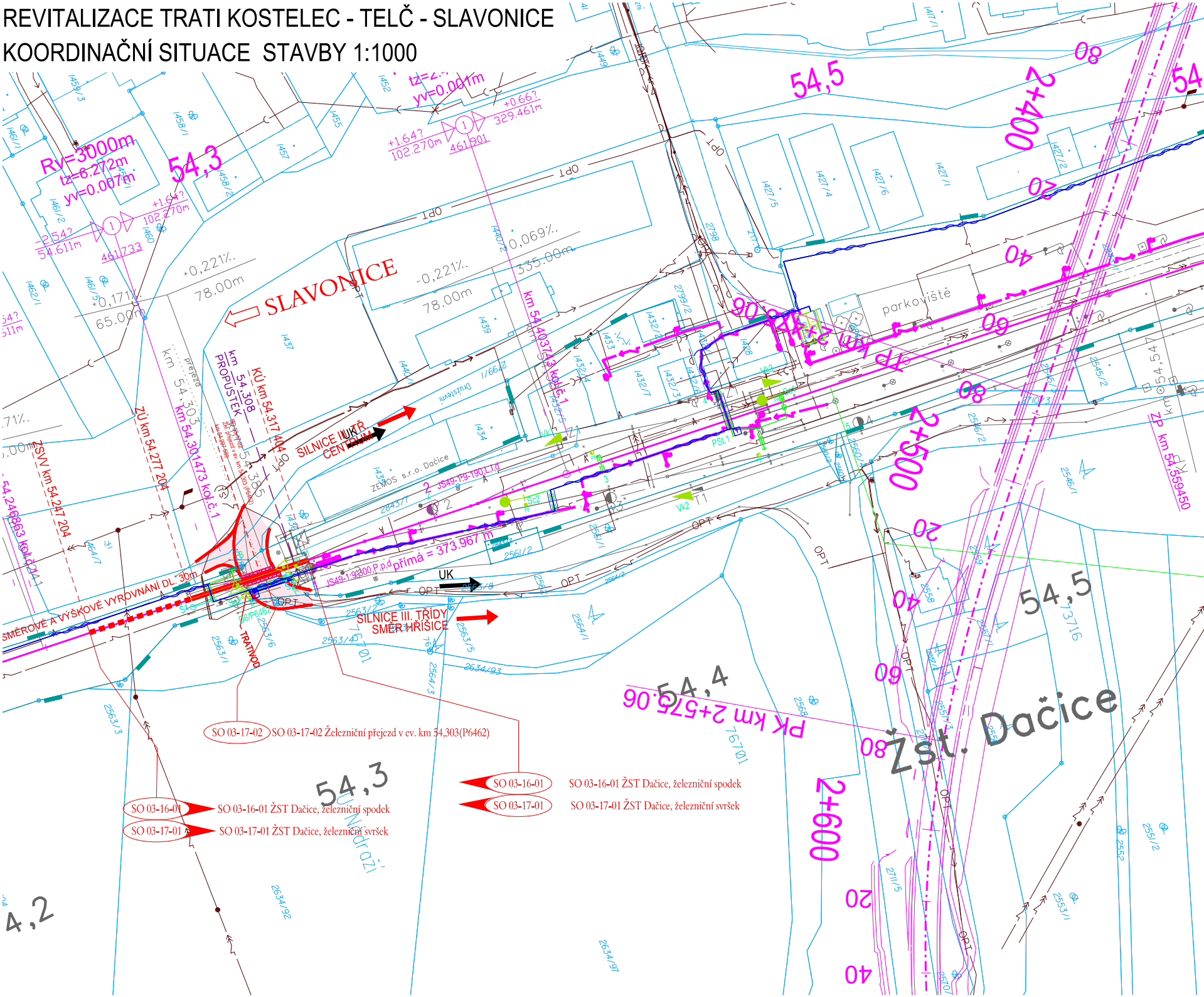
SLAVONICE
Rv=3000m
tz=6.272m
yv=0.007m
54,3
54,5
54,4
54,3
4,2
54,5
2+400
2+500
2+600
08
20
40
60
80
+1.64?
102.270m
461.733
-2.54?
54.611m
+0.66?
329.461m
461.901
tz=2.?
yv=0.001m
+0,221‰
78.00m
-0,221‰
78.00m
0,069‰
335.00m
0,171‰
65.00m
km 54,308
PROPUSTEK
KÚ km 54,317 404
ZÚ km 54,277 204
ZSVV km 54,247 204
km 54,301473 kol.č.1
km 54,403743 kol.č.1
km 54,246863 kol.č.1
km 54,303
přejezd
SILNICE II. TŘ. CENTRUM
UK
SILNICE III. TŘÍDY SMĚR HŘÍŠICE
SMĚROVÉ A VÝŠKOVÉ VYROVNÁNÍ DL 30m
TRATIVOD
přímá = 373.967 m
JS49-1:9-190 L.t.d
ZEMOS s.r.o. Dačice
Družstevní
parkoviště
ŽST. Dačice
PK km 2+575.90
ZP km 54,559450
km 54,547
U Nádraží
OPT
Vk1
Vk2
Vk3
PSt.1
Sc2
76701
73716

SO 03-17-02 SO 03-17-02 Železniční přejezd v ev. km 54,303(P6462)

SO 03-16-01 SO 03-16-01 ŽST Dačice, železniční spodek

SO 03-17-01 SO 03-17-01 ŽST Dačice, železniční svršek

SO 03-16-01 SO 03-16-01 ŽST Dačice, železniční spodek

SO 03-17-01 SO 03-17-01 ŽST Dačice, železniční svršek

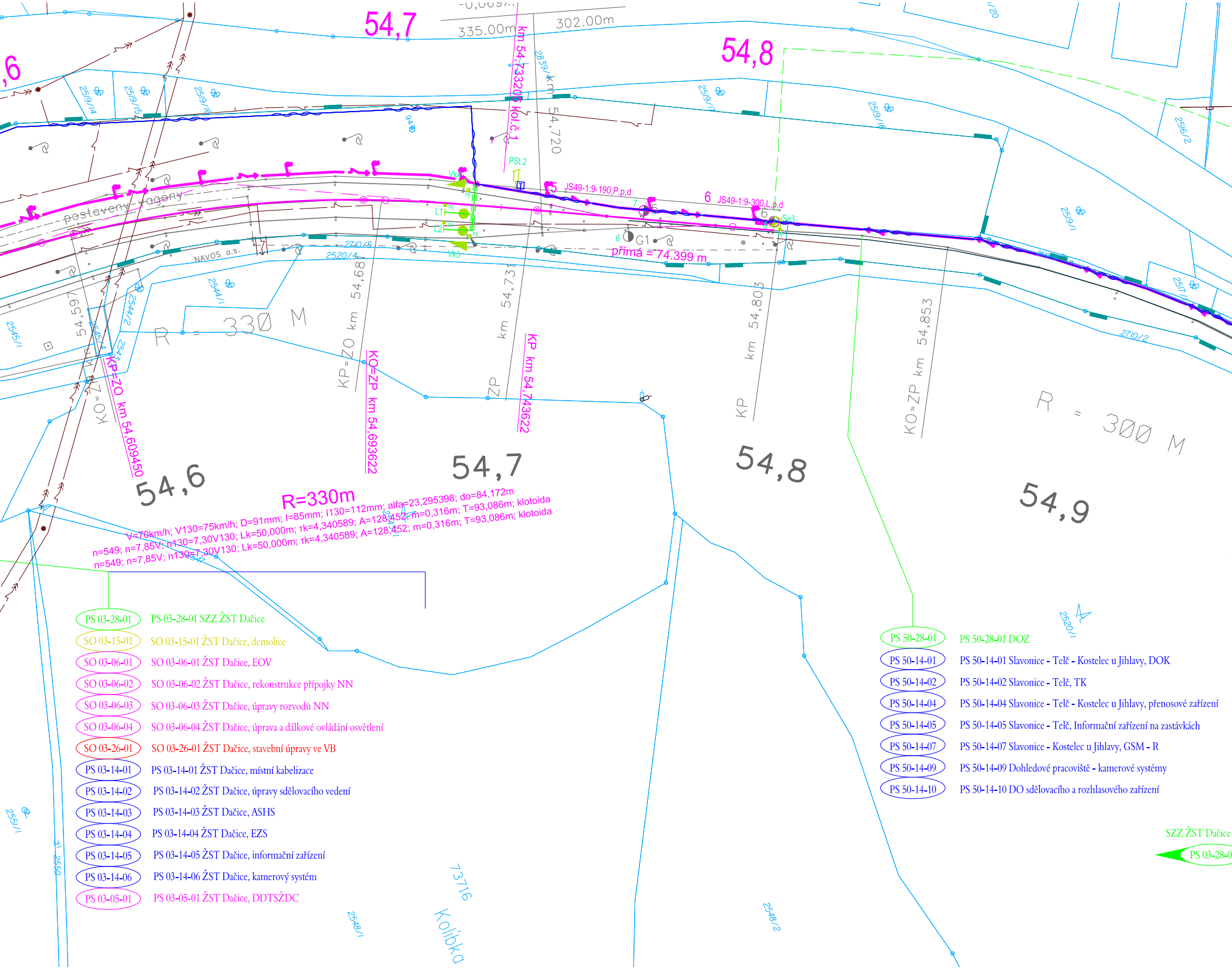
54,7
54,8
,6
335.00m
302.00m
km 54,733205 kol.č.1
km 54,720
PSt.2
Vk4
Vk5
L1
L2
P8
5 JS49-1:9-190,P,p,d
6 JS49-1:9-300,L,p,d
7
8
Se3
G1
6
přímá = 74.399 m
postavený vagóny
NAVOS a.s.
2520/4
2710/5
2519/14
2519/15
2519/16
2519/17
2519/18
2519/1
2839/1
2516/2
2517/1
2544/1
2544/2
2545/1
2710/2
2520/1
2551/1
2550
2548/1
2548/2
944
R = 330 M
R = 300 M
km 54,597
KO=ZK
KP=ZO km 54,609450
KP=ZO km 54,68
KO=ZP km 54,693622
ZP km 54,731
KP km 54,743622
KP km 54,803
KO=ZP km 54,853
54,6
54,7
54,8
54,9
R=330m
V=70km/h; V130=75km/h; D=91mm; I=85mm; I130=112mm; alfa=23,295398; do=84,172m
n=549; n=7,85V; n130=7,30V130; Lk=50,000m; τk=4,340589; A=128,452; m=0,316m; T=93,086m; klotoida
n=549; n=7,85V; n130=7,30V130; Lk=50,000m; τk=4,340589; A=128,452; m=0,316m; T=93,086m; klotoida
73716
Kolíbka

PS 03-28-01	PS 03-28-01 SZZ ŽST Dačice
SO 03-15-01	SO 03-15-01 ŽST Dačice, demolice
SO 03-06-01	SO 03-06-01 ŽST Dačice, EOV
SO 03-06-02	SO 03-06-02 ŽST Dačice, rekonstrukce přípojky NN
SO 03-06-03	SO 03-06-03 ŽST Dačice, úpravy rozvodů NN
SO 03-06-04	SO 03-06-04 ŽST Dačice, úprava a dálkové ovládání osvětlení
SO 03-26-01	SO 03-26-01 ŽST Dačice, stavební úpravy ve VB
PS 03-14-01	PS 03-14-01 ŽST Dačice, místní kabelizace
PS 03-14-02	PS 03-14-02 ŽST Dačice, úpravy sdělovacího vedení
PS 03-14-03	PS 03-14-03 ŽST Dačice, ASHS
PS 03-14-04	PS 03-14-04 ŽST Dačice, EZS
PS 03-14-05	PS 03-14-05 ŽST Dačice, informační zařízení
PS 03-14-06	PS 03-14-06 ŽST Dačice, kamerový systém
PS 03-05-01	PS 03-05-01 ŽST Dačice, DDTSŽDC

PS 50-28-01	PS 50-28-01 DOZ
PS 50-14-01	PS 50-14-01 Slavonice - Telč - Kostelec u Jihlavy, DOK
PS 50-14-02	PS 50-14-02 Slavonice - Telč, TK
PS 50-14-04	PS 50-14-04 Slavonice - Telč - Kostelec u Jihlavy, přenosové zařízení
PS 50-14-05	PS 50-14-05 Slavonice - Telč, Informační zařízení na zastávkách
PS 50-14-07	PS 50-14-07 Slavonice - Kostelec u Jihlavy, GSM - R
PS 50-14-09	PS 50-14-09 Dohledové pracoviště - kamerové systémy
PS 50-14-10	PS 50-14-10 DO sdělovacího a rozhlasového zařízení

SZZ ŽST Dačice
PS 03-28-0

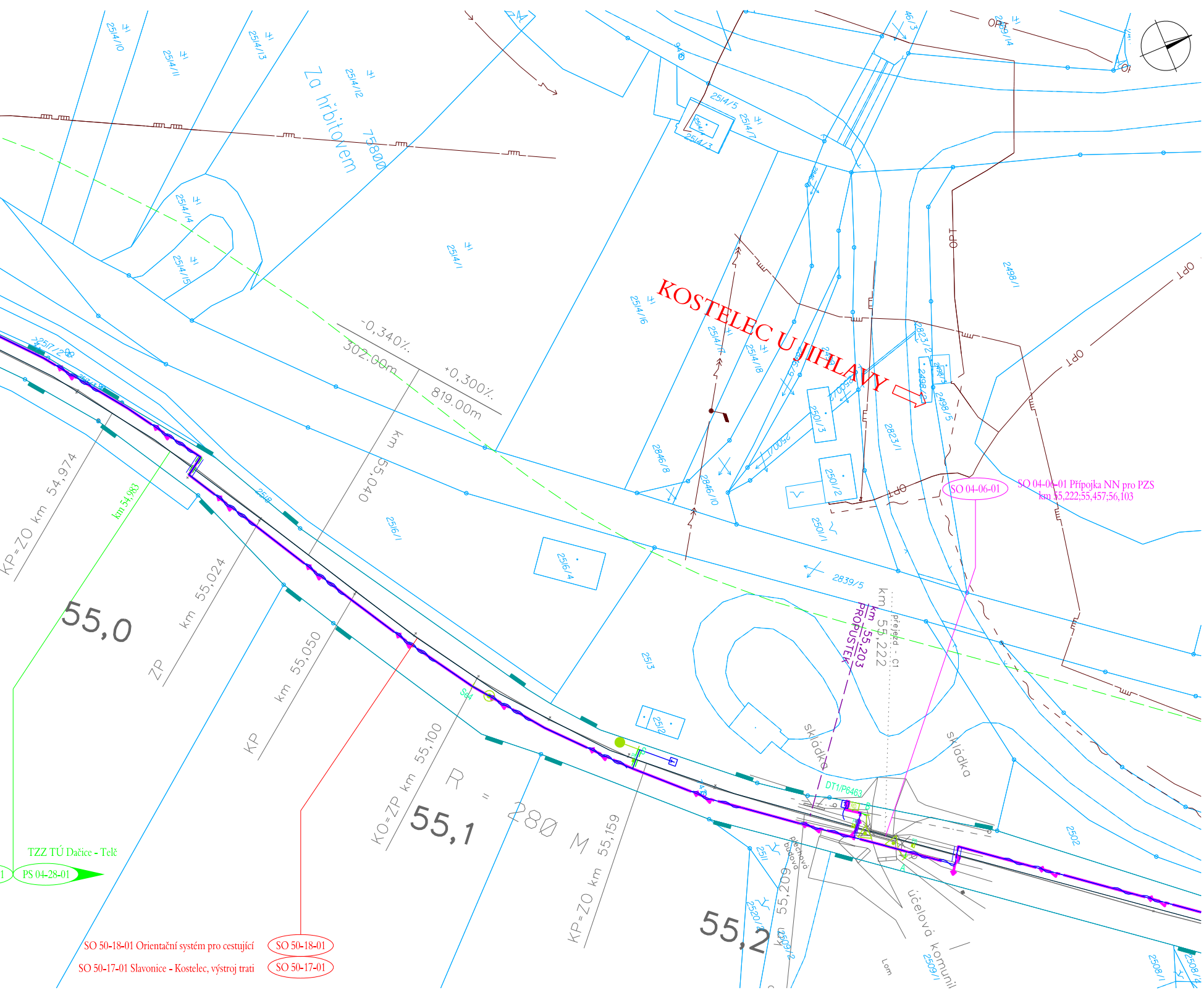
Za hřbitovem
KOSTELEC U JIHLAVY
-0,340‰
302.00m
+0,300‰
819.00m
km 55,040
KP=ZO km 54,974
km 54,983
55,0
ZP km 55,024
KP km 55,050
KO=ZP km 55,100
55,1
R = 280 M
KP=ZO km 55,159
55,2
km 55,222
přejezd
km 55,203
PROPUSTEK
km 55,209
skládka
účelová komunikace
Lom
Pěšková budova
DT1/P6463
S44
OPT
2514/10
2514/11
2514/13
2514/12
2514/14
2514/15
2514/1
2514/16
2514/5
2514/7
2514/3
2514/17
2514/18
2846/8
2846/10
2501/3
2501/2
2501/1
2823/1
2823/2
2498/1
2498/5
2839/5
2516/1
2516/4
2518
2513
2512
2511
2502
2520/1
2509/1
2509/2
2508/1
2508/4
2517/28
46/3
SO 04-06-01
SO 04-06-01 Přípojka NN pro PZS
km 55,222;55,457;56,103
TZZ TÚ Dačice - Telč
PS 04-28-01
SO 50-18-01 Orientační systém pro cestující
SO 50-18-01
SO 50-17-01 Slavonice - Kostelec, výstroj trati
SO 50-17-01

LEGENDA:

—	DEMOLICE
—	NOVÝ STAV
—	STÁVAJÍCÍ STAV
9857	HRANICE PARCEL KN
—	SDĚLOVACÍ ZAŘÍZENÍ
—	ZABEZPEČOVACÍ ZAŘÍZENÍ
—	SILOVÉ VEDENÍ
← - ←	TRATIVOD DN150
—	OBVOD DRÁHY
—	LOKÁLNÍ BIOKORIDOR
▨	LOKÁLNÍ BIOCENTRUM
—	REGIONÁLNÍ BIOKORIDOR
▨	REGIONÁLNÍ BIOCENTRUM
- - -	INTERAKČNÍ PRVEK
- - -	MIGRAČNÍ VÝZNAMNÁ ÚZEMÍ
▨	REGIONÁLNÍ BIOCENTRUM - NÁVRH
—	SOUVISEJÍCÍ STAVBY
— —	POPIS RYCHLOSTI
■	ASFALT VOZOVKA
■	NEZPEVNĚNÁ KRAJNICE
■	ASFALT CHODNÍK
■	DLAŽBA NÁSTUPIŠTĚ + CHODNÍK (BETONOVÁ DLAŽBA TL. 60 mm V ODSTÍNU PŘÍRODNÍ BARVY)
■	ZELEŇ (OHUMUSOVÁNÍ A OSETÍ TRAVNÍM SEMENEM)
■	PŘEJEZDOVÉ PANELY

STÁVAJÍCÍ INŽENÝRSKÉ SÍTĚ:

—~—	SDĚLOVACÍ KABEL PODZEMNÍ - CETIN
—~—	SDĚLOVACÍ KABEL PODZEMNÍ - UPC
- ~ -	SDĚLOVACÍ KABEL NADZEMNÍ - CETIN
- - ~	RADIOVÁ SÍŤ - CETIN
- - -	KABELOVOD - CETIN
- - -	KABELOVOD - EON
—VO—	VO PODZEMNÍ - KOSTELEC. UZENINY
—VO—	VO PODZEMNÍ - SLAVONICE
—→—	VODOVOD - OBEC CEJLE
—→—	VODOVOD - ČEVAK
—→—	VODOVOD - OBEC DAČICE
—→—	VODOVOD - OBEC KOSTELEC
—→—	VODOVOD - OBEC SEDLEJOV
—→—	VODOVOD - OBEC SLAVONICE
—→—	VODOVOD - OBEC TELČ
—→—	VODOVOD - OBEC TŘEŠŤ
—→—	VODOVOD - VODÁRENSKÁ A.S.
—→—	VODOVOD - ČERNÍČ
—→—	VODOVOD - HODICE
—→—	VODOVOD - KOSTELEC
—→—	VODOVOD - SLAVIBOŘ
—›—	KANALIZACE OBECNÁ - ČEVAK
—›—	KANALIZACE OBECNÁ - TŘEŠŤ
—›—	KANALIZACE OBECNÁ - SLAVONICE
—›—	KANALIZACE OBECNÁ - ČERNÍČ
—›—	KANALIZACE OBECNÁ - HODICE
—»—	KANALIZACE DEŠŤOVÁ - OBEC CEJLE
—»—	KANALIZACE DEŠŤOVÁ - OBEC DAČICE
—»—	KANALIZACE DEŠŤOVÁ - TŘEŠŤ
—›—›—	KANALIZACE SPLAŠKOVÁ - OBEC CEJLE
—›—›—	KANALIZACE SPLAŠKOVÁ - TŘEŠŤ
—›—›—	KANALIZACE SPLAŠKOVÁ - OBEC DAČICE
—›—›—	KANALIZACE SPLAŠKOVÁ - OBEC KOSTELEC
—›—›—	KANALIZACE SPLAŠKOVÁ - VODÁRENSKÁ A.S.
—›—›—	KANALIZACE SPLAŠKOVÁ - KOSTELEC
—›››—	KANALIZACE JEDNOTNÁ - SLAVONICE
—›››—	KANALIZACE JEDNOTNÁ - TELČ
—→—	NN do 1kV PODZEMNÍ - CETIN
—→—	NN do 1kV PODZEMNÍ - SLAVONICE
—→—	NN do 1kV PODZEMNÍ - KOSTELEC. UZENINY
—→—	NN do 1kV PODZEMNÍ - EON
—»—	VN do 35 kV PODZEMNÍ - EON
—»—	VN do 35 kV PODZEMNÍ - KOSTELEC. UZENINY
- »» -	VVN do 400 kV NADZEMNÍ - ČEPS
—OPT—	OPTO KABELY PODZEMNÍ - CETIN
—OPT—	OPTO KABELY PODZEMNÍ - OPTET
—OPT—	OPTO KABELY PODZEMNÍ, NEPOUŽÍVANÉ - CETIN
—ш—	PLYN NTL - SLAVONICE
—ш—	PLYN NTL - ČERNÍČ
—ш—	PLYN NTL - EON
—ш—	PLYN NTL - KOSTELEC. UZENINY
—ш—	PLYN NTL - RWE
—ш—	PLYN STL - EON
—ш—	PLYN STL - KOSTELEC. UZENINY
—ш—	PLYN STL - RWE
—ш—	PLYN VTL - EON
—ш—	PLYN VTL - RWE
—ш—	PLYN VVTL - RWE
—UPC—	KABELY KOMUNIKAČNÍ SÍTĚ PODZEMNÍ - UPC s.r.o.
—H—	TELEKOMUNIKAČNÍ VEDENÍ PODZEMNÍ - ČD-TELEMATIKA a.s.
- H -	TELEKOMUNIKAČNÍ VEDENÍ NADZEMNÍ - ČD-TELEMATIKA a.s.
—~—	SILNOPROUD NN PODZEMNÍ - SŽDC s.o. SEE
—A—	SDĚLOVACÍ KABEL PODZEMNÍ - SŽDC s.o. SSZT

KLAD LISTŮ:

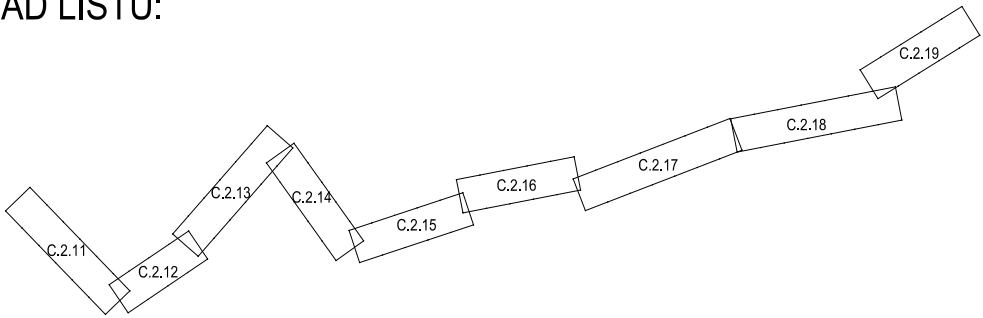
C.2.19
C.2.18
C.2.17
C.2.16
C.2.15
C.2.14
C.2.13
C.2.12
C.2.11

VÝŠKOVÝ SYSTÉM Bpv SOUŘADNICOVÝ SYSTÉM S-JTSK

Číslo změny:	*Obsah změny:*	*Datum změny:*
01	-	-
02	-	-
03	-	-

Objednatel:

Správa železniční dopravní cesty, státní organizace
Dlážděná 03/7, 0 00 Praha 1

Stavební správa západ
Sokolovská 278/1955, 0 00 Praha 9

Zhotovitel: Účastníci Společnosti "SP+SIGPROJ_Kostelec-Slavonice"

Správce:

SUDOP PRAHA a.s.
Olšanská 1a, 130 80 Praha 3
tel.: +420 267 094 111
e-mail: praha@sudop.cz

Vedoucí týmu: ING. PAVEL KUBÁT

Asistent vedoucího týmu: ING. LUKÁŠ PÁNÍK

Specialista profese: -

Středisko:
PROJEKTOVÉ STŘEDISKO PLZEŇ

Vedoucí střediska:	*Odpovědný projektant SO, IO, PS:*	*Vypracoval:*	*Kontroloval:*
ING. OTA HELLER	ING. LUKÁŠ PÁNÍK	ING. JAN VOŽECH	ING. LUKÁŠ PÁNÍK

Název akce:

REVITALIZACE TRATI KOSTELEC-TELČ-SLAVONICE

Číslo smlouvy: 16 047.230

Projektový stupeň: PD

Část:

SITUACE STAVBY

Datum: 11/2018

Číslo části: C.2

Název přílohy:

KOORDINAČNÍ SITUACE STAVBY

Měřítko: 1:1000

Počet formátů: 8 x A4

Číslo přílohy: 16

DOKUMENT LZE UŽÍVAT POUZE VE SMYSLU PŘÍSLUŠNÉ SMLOUVY O DÍLO. ŽÁDNÁ JEHO ČÁST NEMŮŽE BÝT DLE ZÁKONA č.2000 Sb. KOPÍROVÁNA NEBO JINÝM ZPŮSOBEM ROZŠIŘOVÁNA BEZ SOUHLASU SUDOP PRAHA a.s.